

**Изготвил:**

/име, фамилия,/ подпис: .....

дата:.....Г.,

№ и дата на удостоверение за упражняване на лесовъдска практика:

**Одобрил:**

име, фамилия,/ подпис: .....

дата:.....Г.,

№ и дата на удостоверение за упражняване на лесовъдска практика:

**ТЕХНОЛОГИЧЕН ПЛАН № ....**

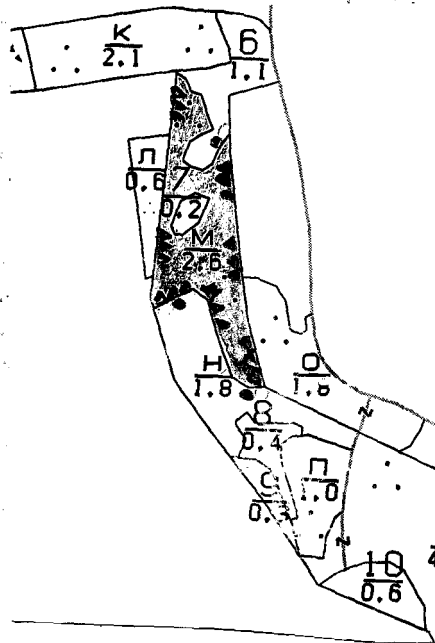
За добив на дървесина от отдел.....33....., подотдел.....М.....

На ТП ДГС/ДЛС Генерал Тошево /потъква се само за държавни гори/

Община.....Крушовари.....; Землище.....с. Норит.....;

имот с (кадастрален идентификатор/КВС) №....., /потъква се само за недържавни гори/

**I. Схема за добива на дървесина от насаждението**



**Легенда:**

- проектирани коларски вр. извозни пътища
- съществуващи извозни пътища
- съществуващ автомобилен път
- технологична просека
- Площ предвидена за сеч
- Място за временно събиране
- временен склад
- трасе на въжена линия
- проектиран автомобилен път
- подотдел
- място за съхранение и зареждане на ГСМ

и съхранение на неорганични и битови отпадъци

На схемата задължително се нанасят контурите на насаждението/имота, съществуващите и проектирани временни горски пътища, технологичните просеки, просеките за въжени линии, извозни пътища, временни складове както и връзката им със съществуващата автомобилна пътна мрежа.

**II. Характеристика на насаждението**

1. Вид на сечта: .....БОЛА сеч 100%.....

- Втори вид сеч ..... / интензивност .....%
2. Площ на подотдела ..... 2,6 ..... ха Размер на сечището ..... 2,6 ..... ха
3. Състав по план/програма ак 10 , действителен ак 10
4. Запас на 1 ха: с клони - ..... 65 ..... куб.м/ха , без клони - ..... 61 ..... куб. м/ха.
5. Среден наклон на терена ..... 8 ..... градуса
6. Очакван добив от маркираната дървесина - ..... 142 ..... лежаща маса, куб.м.

дърв. вид категория	ак					дърв. вид категория	ак						
едра	2					дребна	15						вършина
средна	23					дърва	102						

6. Наличие и характеристика на подраства преди сечта (състав, възраст, средна височина, % на покритие):; ак 10, 4гог,
7. Средно извозно разстояние ..... 20 ..... М. ;
8. Други характеристики на насаждението (токовица, сватбовица, надлесни дървета, сервитути, защитени територии, Natura 2000, защитени видове описани в доклада за гори с висока консервационна стойност, мъртва дървесина, водопадини зони, биологично разнообразие и др.) - .....

### III. Технологични указания

- Дървесината в насаждението да се добива при спазване на технологичната схема по т. I
- Сечта ще се извършва с (моторен трион, ръчно, машини; кастренето на отсечените стъбла се извършва: в сечище, на временен склад) бензиномоторен верижен трион, ръчно, кастренето и разкрийването на отсечените стъбла ще се извършва в сечището.
- Извозът от сечището до временните складове ще се осъществява с : ръчно на сортименти (цели стъбла, дълги/къси секции, сортименти, чипс и др.; с влачене по терена, изцяло натоварени).....
- Проектирани нови горски автомобилни пътища съгласно Наредба 5 за строителството в горските територии без промяна на предназначението им: дължина .....м. широчина .....м.
- Изграждане и ремонт на временни извозни горски пътища:
  - Тракторни – допустимо разстояние между тях .....м (не по-малко от 40 м), дължина .....м, широчина 4 м.
  - Коларски - разстояние между тях.....м (не по-малко от 40 м), дължина .....м, широчина ... м
- Просеки за въжени линии: ..... бр.  
допустимо разстояние между просеките ..... м., дължина ..... м., широчина ..... м.
- Направа на технологични просеки .....бр.  
допустимо разстояние между тях м., с дължина общо м., брой – м. и брой -м., широчина – ..... м.
- Изграждане на нови временни складове (бр., площ в ха) –временни складове няма да се формират, като дървесината ще се натрупва ръчно в площта определена за сеч, както следва: за дървата и технологичната дървесина-на фигури с височина 110 см.
- Мерки за опазване на оставащите на корен дървета, подраства, младияка и почвата : сечта и извоза ще се извърши по начини и със средства, които не увреждат оставащите на корен дървета, подраства, младияка и почвата.
- Начини за почистване на сечището – чрез нареждане на остатъците от сечта равномерно по площта , така че да не се засягат съседните поземлени имоти.
- Други указания: при извършването на сечта и извоза до временен склад да се спазват изискванията на Закона за горите и подзаконовите актове и документи.  
Да се изнасят битовите отпадъци от сечището извън горските територии на определените за това места.
- Всички операции по подготовителните и основните работи да се извършват съгласно изискванията на Правилника за здравословни и безопасни условия на труд в горите и правилата за противопожарна безопасност в горите.

**ЗАПОЗНАТ** с технологичния план: ...../попълва се след издаването на разрешителното за сеч/  
Лицето по чл. 108, ал. 2 от ЗГ, на което е издадено разрешително за сеч № .....

/трите имена, подпис, дата - /

№ и дата на удостоверението за упражняване на лесовъдска практика: .....

**Изготвил:**

/име, фамилия, / подпис: .....

дата: .....Г.,

№ и дата на удостоверение за упражняване на лесовъдска практика:

**Одобрил:**

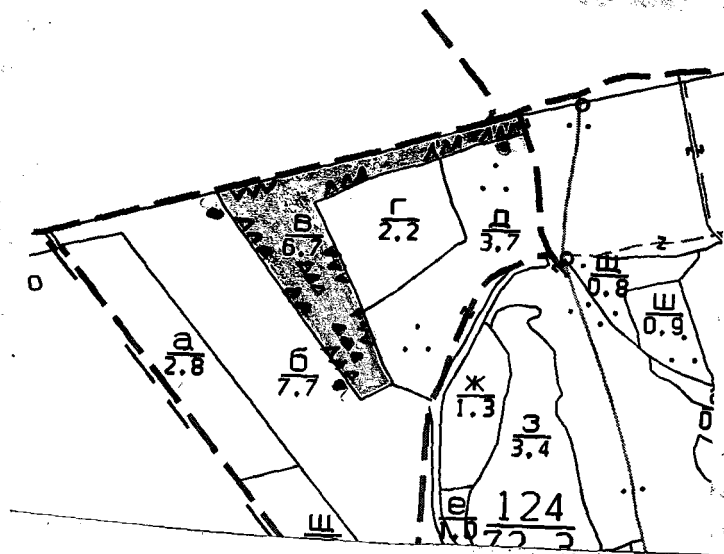
име, фамилия, / подпис: .....

дата: .....Г.,

№ и дата на удостоверение за упражняване на лесовъдска практика:

**ТЕХНОЛОГИЧЕН ПЛАН № ....**За добив на дървесина от отдел..... *124*....., подотдел - ..... *В*.....На ТП ДГС/ДЛС *Генерал Тошево* /потътва се само за държавни гори/Община ..... *Бел. - Тошево*.....; Землище ..... *с. Зоераф*.....;

имот с (кадастрален идентификатор/КВС) №....., /потътва се само за недържавни гори/

**I. Схема за добива на дървесина от насаждението****Легенда:**

проектирани коларски вр. извозни пътища	пр. тракторни вр. извозни пътища
съществуващи извозни пътища	временен склад
съществуващ автомобилен път	трасе на въжена линия
технологична просека	проектиран автомобилен път
Площ предвидена за сеч	подотдел
Място за временно събиране	място за съхранение и зареждане на ГСМ

и съхранение на неорганични и битови отпадъци

На схемата задължително се нанасят контурите на насаждението/имота, съществуващите и проектирани временни горски пътища, технологичните просеки, просеките за въжена линия, извозни пътища, временни складове както и връзката им със съществуващата автомобилна пътна мрежа.

**II. Характеристика на насаждението**1. Вид на сечта: ..... *ГОЛА СЕЧ 100%*.....

- Втори вид сеч ..... / интензивност ..... %  
 2. Площ на подотдела ..... 6,7 ха Размер на сечището ..... 6,7 ха  
 3. Състав по план/програма ..... ак 10, действителен  
 4. Запас на 1 ха: с клони - ..... 103 куб.м/ха, без клони - ..... 99 куб. м/ха.  
 5. Среден наклон на терена ..... 2 градуса  
 6. Очакван добив от маркираната дървесина - ..... 574 лежача маса, куб.м.

дърв. вид категория	ак	дърв. вид категория	ак	дърв. вид категория	ак	дърв. вид категория	ак	дърв. вид категория	ак	дърв. вид категория	ак	дърв. вид категория	ак	дърв. вид категория	ак	дърв. вид категория	ак	дърв. вид категория	ак	
едра	2	дребна	62	дърва	414															вършина
средна	96																			

6. Наличие и характеристика на подраста преди сечта (състав, възраст, средна височина, % на покритие):; ак 10, 3г  
 7. Средно извозно разстояние ..... 20 М. ;  
 8. Други характеристики на насаждението (токовища, сватбовища, надлесни дървета, сервитути, защитени територии, Natura 2000, защитени видове описани в доклада за гори с висока консервационна стойност, мъртва дървесина, вододайни зони, биологично разнообразие и др.) - .....

### III. Технологични указания

- Дървесината в насаждението да се добива при спазване на технологичната схема по т. I
- Сечта ще се извършва с (моторен трион, ръчно, машини; кастренето на отсечените стъбла се извършва: в сечище, на временен склад) бензиномоторен верижен трион, ръчно, кастренето и разкрийването на отсечените стъбла ще се извършва в сечището.
- Извозът от сечището до временните складове ще се осъществява с : ръчно на сортименти (цели стъбла, дълги/къси секции, сортименти, чипс и др.; с влачене по терена, изцяло натоварени).....
- Проектирани нови горски автомобилни пътища съгласно Наредба 5 за строителството в горските територии без промяна на предназначението им: дължина .....м. широчина .....м.
- Изграждане и ремонт на временни извозни горски пътища:
  - Тракторни – допустимо разстояние между тях .....м (не по-малко от 40 м), дължина .....м, широчина 4 м.
  - Коларски - разстояние между тях.....м (не по-малко от 40 м), дължина .....м, широчина ... м
- Просеки за въжени линии: ..... бр.  
 допустимо разстояние между просеките ..... м., дължина ..... м., широчина ..... м.
- Направа на технологични просеки .....бр.  
 допустимо разстояние между тях м., с дължина общо м., брой – м. и брой -м., широчина – ..... м.
- Изграждане на нови временни складове (бр., площ в ха) –временни складове няма да се формират, като дървесината ще се натрупва ръчно в площта определена за сеч, както следва: за дървата и технологичната дървесина-на фигури с височина 110 см.
- Мерки за опазване на оставащите на корен дървета, подраста, младияка и почвата : сечта и извоза ще се извърши по начини и със средства, които не увреждат оставащите на корен дървета, подраста, младияка и почвата.
- Начини за почистване на сечището – чрез нареждане на остатъците от сечта равномерно по площта , така че да не се засягат съседните поземлени имоти.
- Други указания: при извършването на сечта и извоза до временен склад да се спазват изискванията на Закона за горите и подзаконовите актове и документи.  
 Да се изнасят битовите отпадъци от сечището извън горските територии на определените за това места.
- Всички операции по подготвителните и основните работи да се извършват съгласно изискванията на Правилника за здравословни и безопасни условия на труд в горите и правилата за противопожарна безопасност в горите.

**ЗАПОЗНАТ с технологичния план:** ...../попълва се след издаването на разрешителното за сеч/  
 Лицето по чл. 108, ал. 2 от ЗГ, на което е издадено разрешително за сеч № .....

/трите имена, подпис, дата - /

№ и дата на удостоверение за упражняване на лесовъдска практика: .....

**Изготвил:**

/име, фамилия,/ подпис: .....

дата:.....Г.,

№ и дата на удостоверението за упражняване на лесовъдска практика:

**Одобрил:**

име, фамилия,/ подпис: .....

дата:.....Г.,

№ и дата на удостоверението за упражняване на лесовъдска практика:

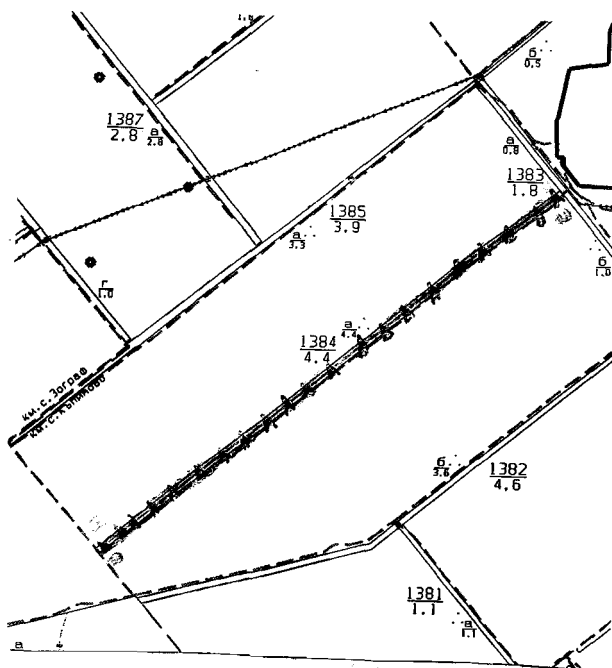
**ТЕХНОЛОГИЧЕН ПЛАН № ....**

За добив на дървесина от отдел.....1384....., подотдел - .....5.....

На ТП ДГС/ДЛС Генерал Тошево /потътва се само за държавни гори/

Община .....Ген. Тошево.....; Землище .....С. Клиничово.....;

имот с (кадастрален идентификатор/КВС) №....., /потътва се само за недържавни гори/

**I. Схема за добива на дървесина от насаждението****Легенда:**

± ± ± ±	проектирани коларски вр. извозни пътища	»»»»»»	пр. тракторни вр. извозни пътища
---------	---	--------	----------------------------------

-----	съществуващи извозни пътища	▲ ▲ ▲	временен склад
-------	-----------------------------	-------	----------------

=====	съществуващ автомобилен път	xxxxxx	трасе на въжена линия
-------	-----------------------------	--------	-----------------------

~~~~~	технологична просека	+=+=+=	проектиран автомобилен път
-------	----------------------	--------	----------------------------

■	Площ предвидена за сеч	□	подотдел
---	------------------------	---	----------

□	Място за временно събиране	■	място за съхранение и зареждане на ГСМ
---	----------------------------	---	----------------------------------------

и съхранение на неорганични и битови отпадъци

На схемата задължително се нанасят контурите на насаждението/имота, съществуващите и проектирани временни горски пътища, технологичните просеки, просеките за въжени линии, извозни пътища, временни складове както и връзката им със съществуващата автомобилна пътна мрежа.

**II. Характеристика на насаждението**1. Вид на сечта: Техническа 100%.....

- Втори вид сеч ..... / интензивност .....%
2. Площ на подотдела ..... 2,5 ..... ха Размер на сечището ..... 2,5 ..... ха
3. Състав по план/програма ГЛГ 9, СРЧ 1 ..... , действителен  
ГЛГ 9, СРЧ 1
4. Запас на I ха: с клони - ..... 132 ..... куб.м/ха, без клони - ..... 125 ..... куб. м/ха.
5. Среден наклон на терена ..... 1 ..... градуса
6. Очакван добив от маркираната дървесина - ..... 367 ..... лежаща маса, куб.м.

дърв. вид категория	ГЛГ	СРЧ			дърв. вид категория	ГЛГ	СРЧ						
едра	48	-			дребна	9	-						вършина
средна	26	-			дърва	279	5						

6. Наличие и характеристика на подраства преди сечта (състав, възраст, средна височина, % на покритие):;
7. Средно извозно разстояние ..... 20 ..... М. ;
8. Други характеристики на насаждението (токовица, сватбовица, надлесни дървета, сервитути, защитени територии, Natura 2000, защитени видове описани в доклада за гори с висока консервационна стойност, мъртва дървесина, вододайни зони, биологично разнообразие и др.) - .....

### III. Технологични указания

- Дървесината в насаждението да се добива при спазване на технологичната схема по т. I
- Сечта ще се извършва с (моторен трион, ръчно, машини; кастренето на отсечените стъбла се извършва: в сечище, на временен склад) бензиномоторен верижен трион, ръчно, кастренето и разкрийването на отсечените стъбла ще се извършва в сечището.
- Извозът от сечището до временните складове ще се осъществява с : ръчно на сортименти (цели стъбла, дълги/къси секции, сортименти, чипс и др.; с влачене по терена, изцяло натоварени).....
- Проектирани нови горски автомобилни пътища съгласно Наредба 5 за строителството в горските територии без промяна на предназначението им: дължина .....м. широчина .....м.
- Изграждане и ремонт на временни извозни горски пътища:
  - Тракторни – допустимо разстояние между тях .....м (не по-малко от 40 м), дължина .....м, широчина 4 м.
  - Коларски - разстояние между тях.....м (не по-малко от 40 м), дължина .....м, широчина ... м
- Просеки за въжени линии: ..... бр.  
допустимо разстояние между просеките ..... м., дължина ..... м., широчина ..... м.
- Направа на технологични просеки .....бр.  
допустимо разстояние между тях м., с дължина общо м., брой – м. и брой -м., широчина – ..... М.
- Изграждане на нови временни складове (бр., площ в ха) –временни складове няма да се формират, като дървесината ще се натрупва ръчно в площта определена за сеч, както следва: за дървата и технологичната дървесина-на фигури с височина 110 см.
- Мерки за опазване на оставащите на корен дървета, подраства, младияка и почвата : сечта и извоза ще се извърши по начини и със средства, които не увреждат оставащите на корен дървета, подраства, младияка и почвата.
- Начини за почистване на сечището – чрез нареждане на остатъците от сечта равномерно по площта , така че да не се засягат съседните поземлени имоти.
- Други указания: при извършването на сечта и извоза до временен склад да се спазват изискванията на Закона за горите и подзаконовите актове и документи.  
Да се изнасят битовите отпадъци от сечището извън горските територии на определените за това места.
- Всички операции по подготвителните и основните работи да се извършват съгласно изискванията на Правилника за здравословни и безопасни условия на труд в горите и правилата за противопожарна безопасност в горите.

**ЗАПОЗНАТ с технологичния план:** ...../попълва се след издаването на разрешителното за сеч/  
Лицето по чл. 108, ал. 2 от ЗГ, на което е издадено разрешително за сеч № .....

/ трите имена, подпис, дата - /

№ и дата на удостоверение за упражняване на лесовъдска практика: .....